

# KECAMATAN PUCUK RANTAU DALAM ANGKA

# 2019



# KECAMATAN PUCUK RANTAU DALAM ANGKA

# 2019

<https://kuansingkab.bps.go.id>



**KECAMATAN PUCUK RANTAU DALAM ANGKA  
2019**

**ISBN :** 978-602-6735-37-9

**No.Publikasi :** 14010.1911

**Katalog :**1102001.1401013

**Ukuran Buku:**14,8 x 21 Cm

**Jumlah Halaman:** XIV + 90 Halaman

**Naskah:**

BPS Kabupaten Kuantan Singingi

**Penyunting:**

BPS Kabupaten Kuantan Singingi

**Gambar Kover Oleh:**

BPS Kabupaten Kuantan Singingi

**Ilustrasi Kover :**

Taman Jalur

**Diterbitkan Oleh :**

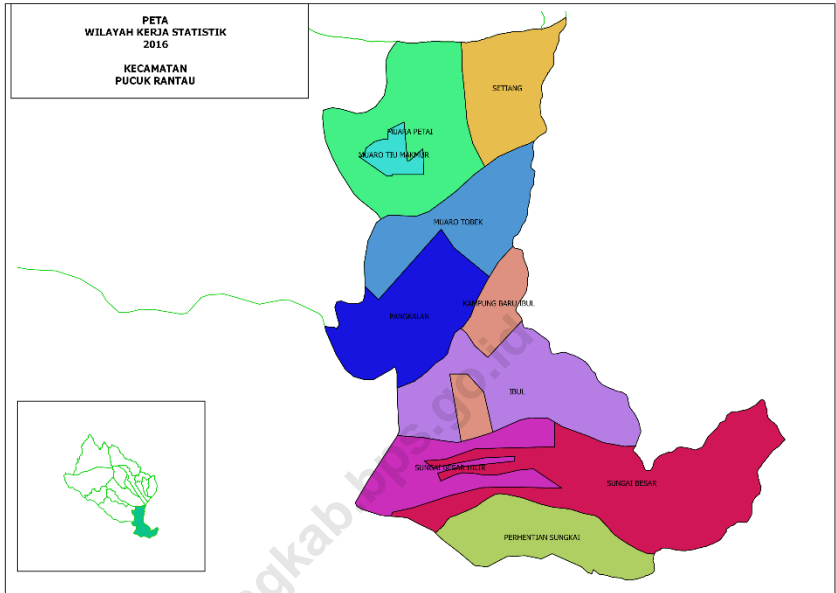
©BPS Kabupaten Kuantan Singingi

**Dicetak Oleh :**

*M&N Grafika*

**Dilarang mengumumkan, mendistribusikan, mengomunikasikan, dan/atau menggandakan sebagian atau seluruh isi buku ini untuk tujuan komersial tanpa izin tertulis dari Badan Pusat Statistik**

## PETA KECAMATAN PUCUK RANTAU







## KATA PENGANTAR

Sejalan dengan semakin meningkatnya usaha-usaha pembangunan dalam segala bidang, menuntut tersedianya data statistik yang akurat, tepat waktu, teratur, dan berkesinambungan terutama guna menunjang terwujudnya perencanaan yang mantap dan tepat, pengontrolan dan pengendalian yang cermat serta evaluasi terhadap hasil pembangunan yang telah dicapai. Untuk keperluan ini, BPS melalui Badan Pusat Statistik Kabupaten Kuantan Singingi berusaha menerbitkan publikasi **“KECAMATAN PUCUK RANTAU DALAM ANGKA”** setiap tahunnya.

Tujuan publikasi ini untuk memberikan informasi secara rinci tentang keadaan statistik sektoral yang banyak diperlukan oleh perencana dan pengambil keputusan dalam merumuskan kebijakan pada bidang masing-masing. Dalam usaha memenuhi permintaan konsumen, secara bertahap BPS Kabupaten Kuantan Singingi berusaha untuk meningkatkan kualitas data maupun ketepatan waktu penyajian data, baik dari data instansi-instansi pemerintah maupun swasta.

Dengan terbitnya **“KECAMATAN PUCUK RANTAU DALAM ANGKA 2019”** ini kami ucapkan terima kasih atas segala bantuan yang diberikan oleh berbagai pihak, baik instansi pemerintah maupun swasta. Kritik dan saran yang membangun sangat diharapkan untuk penyempurnaan publikasi yang akan datang.

Teluk Kuantan, September 2019  
BPS Kabupaten Kuantan Singingi  
Kepala,

  
**KHAIRUNAS, SE**



## DAFTAR ISI

	Hal
PETA KECAMATAN PUCUK RANTAU .....	iii
KATA PENGANTAR .....	v
DAFTAR ISI .....	vii
DAFTAR GAMBAR .....	viii
DAFTAR TABEL .....	ix
PENJELASAN UMUM.....	xiii
BAB I GEOGRAFI DAN IKLIM .....	1
BAB II PEMERINTAHAN .....	9
BAB III PENDUDUK .....	19
BAB IV SOSIAL DAN KESEJAHTERAAN RAKYAT .....	27
BAB V PERTANIAN, KEHUTANAN, PETERNAKAN, DAN PERIKANAN ....	71
BAB VI PARIWISATA.....	81
BAB VII EKONOMI.....	85

## DAFTAR GAMBAR

	Hal
1.1 Persentase Luas Wilayah Kec. Pucuk Rantau, 2018 .....	4
3.1 Jumlah Penduduk Kecamatan Pucuk Rantau Menurut Jenis Kelamin, 2013-2018 .....	22

<https://kuansingkab.bps.go.id>

## DAFTAR TABEL

Halaman

<b>BAB I</b>	<b>GEORAFI DAN IKLIM</b>	
<b>1.1</b>	<b>Keadaan Geografi</b>	
1.1.1	Luas Daerah Menurut Desa/Kelurahan di Kecamatan Pucuk Rantau, 2018 .....	5
1.1.2	Jarak Lurus Antara Pusat Pemerintahan Desa/Kelurahan dengan Ibukota Kecamatan di Pucuk Rantau, 2018.....	6
<b>1.2</b>	<b>Keadaan Iklim</b>	
1.2.1	Banyaknya Hari Hujan dan Curah Hujan Setiap Bulan di Kecamatan Pucuk Rantau, 2018.....	7
<b>BAB II</b>	<b>PEMERINTAHAN</b>	
<b>2.1</b>	<b>Wilayah Administratif</b>	
2.1.1	Desa/Kelurahan Menurut Status Pemerintahan di Kecamatan Pucuk Rantau, 2018.....	12
2.1.2	Desa/Kelurahan Menurut Klasifikasi di Kecamatan Pucuk Rantau, 2018 .....	13
2.1.3	Jumlah Dusun, Rukun Warga (RW), dan Rukun Tetangga (RT) Menurut Desa/Kelurahan di Kecamatan Pucuk Rantau, 2018 .	14
<b>2.2</b>	<b>Sumber Daya Manusia</b>	
2.2.1	Nama Pejabat dalam Struktur Pemerintahan di Kecamatan Pucuk Rantau Menurut Jabatan, 2018 .....	15
2.2.2	Nama Kepala Desa/Lurah Menurut Desa/Kelurahan di Kecamatan Pucuk Rantau, 2018.....	16
2.2.3	Jumlah Perangkat Desa Menurut Desa/Kelurahan dan Jenis Kelamin di Kecamatan Pucuk Rantau, 2018 .....	17
<b>BAB III</b>	<b>PENDUDUK</b>	
3.1	Penduduk Kecamatan Pucuk Rantau Tahun 2013-2018 .....	23
3.2	Jumlah Penduduk Menurut Desa/Kelurahan di Kec. Pucuk Rantau, 2018 .....	24
3.3	Kepadatan Penduduk Menurut Desa/Kelurahan di Kec. Pucuk Rantau, 2018.....	25
3.4	Rata-rata Jumlah Penduduk per Rumah Tangga Menurut Desa/Kelurahan di Kec. Pucuk Rantau, 2018.....	26

**BAB IV SOSIAL DAN KESEJAHTERAAN RAKYAT**

**4.1 Pendidikan**

4.1.1 Jumlah Taman Kanak-Kanak Menurut Desa/Kelurahan di Kec. Pucuk Rantau, 2018..... 30

4.1.2 Jumlah Murid Taman Kanak-Kanak Menurut Desa/Kelurahan di Kec. Pucuk Rantau, 2018..... 31

4.1.3 Jumlah Murid Taman Kanak-Kanak Menurut Desa/Kelurahan dan Jenis Kelamin di Kec. Pucuk Rantau, 2018 ..... 32

4.1.4 Jumlah Guru Taman Kanak-Kanak Menurut Desa/Kelurahan di Kec. Pucuk Rantau, 2018..... 33

4.1.5 Jumlah Guru Taman Kanak-Kanak Menurut Desa/Kelurahan dan Jenis Kelamin di Kec. Pucuk Rantau, 2018 ..... 34

4.1.6 Jumlah Sekolah Dasar Menurut Desa/Kelurahan di Kec. Pucuk Rantau, 2018 ..... 35

4.1.7 Jumlah Murid Sekolah Dasar Menurut Desa/Kelurahan di Kec. Pucuk Rantau, 2018..... 36

4.1.8 Jumlah Murid Sekolah Dasar Menurut Desa/Kelurahan dan Jenis Kelamin di Kec. Pucuk Rantau, 2018 ..... 37

4.1.9 Jumlah Guru Sekolah Dasar Menurut Desa/Kelurahan di Kec. Pucuk Rantau, 2018 ..... 38

4.1.10 Jumlah Guru Sekolah Dasar Menurut Desa/Kelurahan dan Jenis Kelamin di Kecamatan Pucuk Rantau, 2018..... 39

4.1.11 Jumlah Sekolah Menengah Pertama Menurut Desa/Kelurahan di Kec. Pucuk Rantau, 2018 ..... 40

4.1.12 Jumlah Murid Sekolah Menengah Pertama Menurut Desa/Kelurahan di Kec. Pucuk Rantau, 2018 ..... 41

4.1.13 Jumlah Murid Sekolah Menengah Pertama Menurut Desa/Kelurahan dan Jenis Kelamin di Kec. Pucuk Rantau, 2018 ..... 42

4.1.14 Jumlah Guru Sekolah Menengah Pertama Menurut Desa/Kelurahan di Kec. Pucuk Rantau, 2018 ..... 43

4.1.15 Jumlah Guru Sekolah Menengah Pertama Menurut Desa/Kelurahan dan Jenis Kelamin di Kec. Pucuk Rantau, 2018 ..... 44

4.1.16 Jumlah Sekolah Menengah Atas Menurut Desa/Kelurahan di Kec. Pucuk Rantau, 2018..... 45

4.1.17 Jumlah Murid Sekolah Menengah Atas Menurut Desa/Kelurahan di Kec. Pucuk Rantau, 2018 ..... 46

4.1.18	Jumlah Murid Sekolah Menengah Atas Menurut Desa/Kelurahan dan Jenis Kelamin di Kec. Pucuk Rantau, 2018.....	47
4.1.19	Jumlah Guru Sekolah Menengah Atas Menurut Desa/Kelurahan di Kec. Pucuk Rantau, 2018.....	48
4.1.20	Jumlah Guru Sekolah Menengah Atas Menurut Desa/Kelurahan dan Jenis Kelamin di Kecamatan Pucuk Rantau, 2018 .....	49
4.1.21	Jumlah Sekolah Menengah Kejuruan Menurut Desa/Kelurahan di Kec. Pucuk Rantau, 2018.....	50
4.1.22	Jumlah Murid Sekolah Menengah Kejuruan Menurut Desa/Kelurahan di Kec. Pucuk Rantau, 2018.....	51
4.1.23	Jumlah Murid Sekolah Menengah Kejuruan Menurut Desa/Kelurahan dan Jenis Kelamin di Kec. Pucuk Rantau, 2018.....	52
4.1.24	Jumlah Guru Sekolah Menengah Kejuruan Menurut Desa/Kelurahan di Kec. Pucuk Rantau, 2018.....	53
4.1.25	Jumlah Guru Sekolah Menengah Kejuruan Menurut Desa/Kelurahan dan Jenis Kelamin di Kec. Pucuk Rantau, 2018.....	54
4.1.26	Jumlah Madrasah Menurut Desa/Kelurahan di Kec. Pucuk Rantau, 2018 .....	55
4.1.27	Jumlah Murid Madrasah Menurut Desa/Kelurahan di Kec. Pucuk Rantau, 2018.....	56
4.1.28	Jumlah Guru Madrasah Menurut Desa/Kelurahan di Kec. Pucuk Rantau, 2018.....	57
4.1.29	Jumlah SLB, MDA, dan Ponpes Menurut Desa/Kelurahan di Kec. Pucuk Rantau, 2018 .....	58
4.1.30	Jumlah Murid SLB, MDA, dan Ponpes Menurut Desa/Kelurahan di Kec. Pucuk Rantau, 2018.....	59
4.1.31	Jumlah Guru SLB, MDA, dan Ponpes Menurut Desa/Kelurahan di Kec. Pucuk Rantau, 2018.....	60
<b>4.2</b>	<b>Kesehatan</b>	
4.2.1	Jumlah Tenaga Kesehatan Menurut Desa/Kelurahan di Kecamatan Pucuk Rantau, 2018.....	61
4.2.2	Jumlah Sarana Kesehatan Menurut Desa/Kelurahan di Kecamatan Pucuk Rantau, 2018.....	63

4.2.3	Jumlah Klinik KB, Peserta KB Baru, dan Peserta KB Aktif Menurut Desa/Kelurahan di Kec Pucuk Rantau, 2018.....	65
4.2.4	Banyaknya Imunisasi yang diberikan kepada Bayi Menurut Desa/Kelurahan dan Jenis Imunisasi di Kec. Pucuk Rantau, 2018 .....	66
<b>4.3</b>	<b>Agama dan Sosial Lainnya</b>	
4.3.1	Jumlah Tempat Peribadatan Menurut Desa/Kelurahan di Kecamatan Pucuk Rantau, 2018 .....	67
4.3.2	Banyaknya Penduduk Yang telah Melakukan Nikah, Thalak, Cerai, dan Rujuk Menurut Desa/Kelurahan di Kec. Pucuk Rantau, 2018 .....	68
4.3.3	Jumlah Penderita Cacat Menurut Jenisnya dan Desa/Kelurahan di Kec. Pucuk Rantau, 2018 .....	69
<b>BAB V</b>	<b>PERTANIAN, KEHUTANAN, PETERNAKAN, DAN PERIKANAN</b>	
<b>5.1</b>	<b>Perkebunan</b>	
5.1.1	Luas Areal Tanaman Perkebunan Menurut Desa/Kelurahan dan Jenis Tanaman di Kecamatan Pucuk Rantau (Ha), 2018 ...	74
5.1.2	Produksi Perkebunan Menurut Desa/Kelurahan dan Jenis Tanaman di Kecamatan Pucuk Rantau (Ton), 2018 .....	76
<b>5.2</b>	<b>Peternakan</b>	
5.2.1	Jumlah Ternak Menurut Desa/Kelurahan dan Jenis Ternak di Kecamatan Pucuk Rantau (Ekor), 2018.....	78
5.2.2	Jumlah Ternak Unggas Menurut Desa/Kelurahan dan Jenis Unggas di Kecamatan Pucuk Rantau (Ekor), 2018 .....	79
<b>BAB VI</b>	<b>PARIWISATA</b>	
6.1	Jumlah Rumah Makan/Restoran Menurut Kelurahan/Desa di Kecamatan Pucuk Rantau, 2015-2018 .....	84
<b>BAB VII</b>	<b>EKONOMI</b>	
7.1	Jumlah Usaha Industri yang Terdaftar Menurut Desa/Kelurahan di Kecamatan Pucuk Rantau, 2018.....	88
7.2	Jumlah Usaha Perdagangan yang Terdaftar Menurut Desa/Kelurahan di Kecamatan Pucuk Rantau, 2018.....	89
7.3	Jumlah Koperasi Aktif Menurut Jenis Koperasi dan Desa/Kelurahan dan Jenis Ternak di Kecamatan Pucuk Rantau, 2018.....	90

## PENJELASAN UMUM

Tanda – tanda, satuan-satuan dan lain-lainnya yang digunakan dalam publikasi ini adalah sebagai berikut :

### 1. TANDA-TANDA

Data tidak tersedia.....	:	...
Tidak ada atau nol.....	:	-
Data dapat diabaikan.....	:	0
Data tidak dapat ditampilkan.....	:	NA
Angka estimasi.....	:	e
Angka diperbaiki.....	:	r
Angka sementara.....	:	x
Angka sangat sementara.....	:	xx
Angka sangat sangat sementara.....	:	xxx
Tanda desimal.....	:	,
Rupiah.....	:	Rp.
Dollar Amerika.....	:	\$
Meter.....	:	m
Kilometer.....	:	km
Meter persegi.....	:	m <sup>2</sup>
Kilometer persegi.....	:	km <sup>2</sup>
Hektar.....	:	ha
Meter kubik.....	:	m <sup>3</sup>
Kilogram.....	:	kg

### SATUAN

Kilometer (km).....	:	1000 m
Liter (untuk beras).....	:	0,80 kg
Ton.....	:	1000 kg

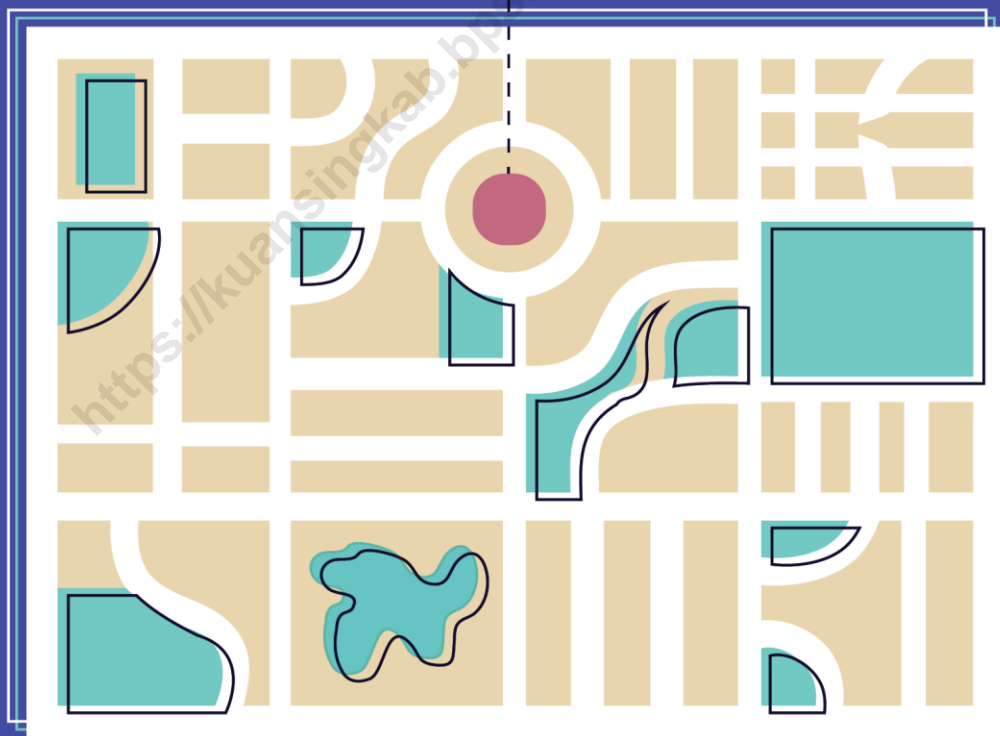


# BAB 1

## GEOGRAFI DAN IKLIM

Jarak Lurus Antara Pusat Pemerintahan Desa/Kelurahan  
dengan Ibukota Kabupaten

70 km



Luas Wilayah 561 km<sup>2</sup>



## GEOGRAFI DAN IKLIM

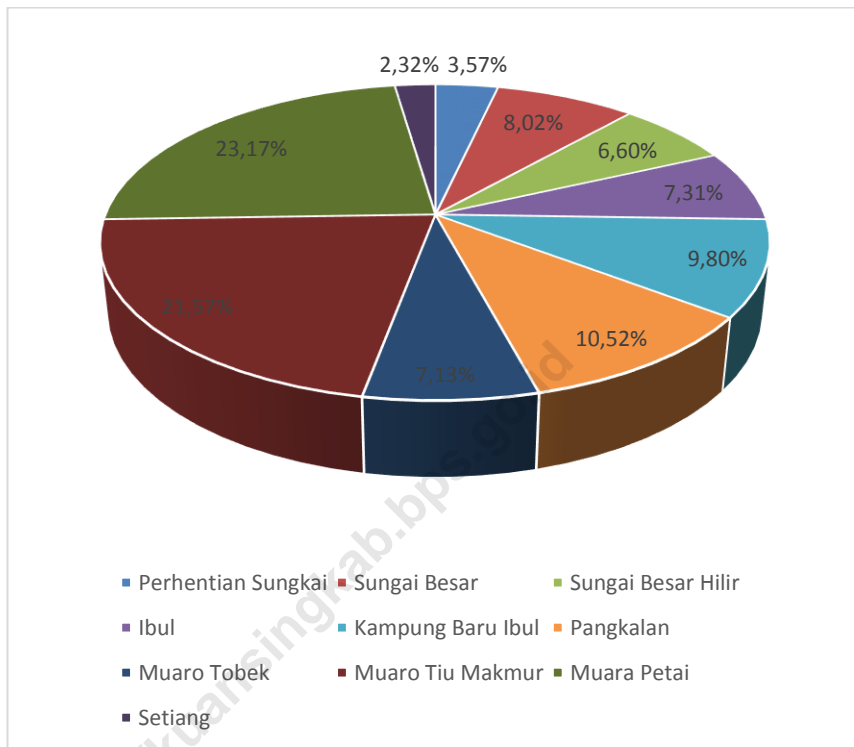
Kecamatan Pucuk Rantau adalah salah satu wilayah adalah salah satu wilayah di Kabupaten Kuantan Singingi yang merupakan hasil pemekaran dari kecamatan Kuantan Mudik yang ditetapkan berdasarkan Peraturan Daerah Nomor 24 Tahun 2012 tentang Pembentukan Kecamatan Kuantan Hilir Seberang, Kecamatan Sentajo Raya, dan Kecamatan Pucuk Rantau Di Kabupaten Kuantan Singingi. Kecamatan Pucuk Rantau memiliki luas wilayah 561 km<sup>2</sup>.

Pucuk Rantau terdiri dari 10 desa/kelurahan, dengan batas – batas wilayah kecamatan Pucuk Rantau :

- Sebelah **Barat** berbatasan dengan **Propinsi Sumatera Barat**
- Sebelah **Timur** berbatasan dengan **Kabupaten Indragiri Hulu**
- Sebelah **Selatan** berbatasan dengan **Provinsi Jambi** dan
- Sebelah **Utara** berbatasan dengan **Kuantan Mudik**

Topografi Kecamatan Pucuk Rantau merupakan (**tanah datar dan berbukit-bukit**) dengan ketinggian sekitar 36 .meter dari permukaan laut. Jenis tanah yang ada di Kecamatan Pucuk Rantau pada lapisan atas berjenis (**Hitam Gembur**) dan pada lapisan bawahnya berwarna **Kuning**.

Gambar 1.1 Persentase Luas Wilayah Kecamatan Pucuk Rantau, 2018



## 1.1 Keadaan Geografi

Tabel 1.1.1 Luas Daerah Menurut Desa/Kelurahan di Kecamatan Pucuk Rantau, 2018

Desa/Kelurahan	Luas (km <sup>2</sup> )	Persentase terhadap Luas Kecamatan
(1)	(2)	(3)
1. Perhentian Sungkai	20,00	3,57
2. Sungai Besar	45,00	8,02
3. Sungai Besar Hilir	37,00	6,60
4. Ibul	41,00	7,31
5. Kampung Baru Ibul	55,00	9,80
6. Pangkalan	59,00	10,52
7. Muaro Tobek	40,00	7,13
8. Muaro Tiu Makmur	121,00	21,57
9. Muara Petai	130,00	23,17
10. Setiang	13,00	2,32
<b>Pucuk Rantau</b>	<b>561,00</b>	<b>100,00</b>

Sumber : Kantor Camat Pucuk Rantau

Tabel 1.1.2 Jarak Lurus Antara Pusat Pemerintahan Desa/Kelurahan dengan Ibukota Kecamatan, 2018

Desa/Kelurahan	Jarak Lurus (km)
(1)	(2)
1. Perhentian Sungkai	35
2. Sungai Besar	18
3. Sungai Besar Hilir	12
4. Ibul	0
5. Kampung Baru Ibul	7
6. Pangkalan	3
7. Muaro Tobek	0
8. Muaro Tiu Makmur	7
9. Muara Petai	8
10. Setiang	15

Sumber : Kantor Camat Pucuk Rantau

## 1.2 Keadaan Iklim

Tabel 1.2.1 Banyaknya Hari Hujan dan Curah Hujan Setiap Bulan di Kecamatan Pucuk Rantau, 2018

Bulan	Banyaknya	
	Hari Hujan (hari)	Curah Hujan (ml)
(1)	(2)	(3)
1. Januari	3	77
2. Februari	7	136
3. Maret	4	179
4. April	12	362
5. Mei	8	195
6. Juni	7	157
7. Juli	2	82
8. Agustus	7	206
9. September	6	125
10. Oktober	14	478
11. November	23	805
12. Desember	15	417

Sumber :



**BAB**  
**2**

**PEMERINTAHAN**

24

-

-

**JUMLAH DUSUN**

**JUMLAH RT**

**JUMLAH RW**



## **PEMERINTAHAN**

Struktur Pemerintahan Kecamatan Pucuk Rantau saat ini dipimpin oleh Herman Susilo, S.Sos, MSi Dimana Kecamatan Pucuk Rantau terdiri dari 10 desa yang terdiri dari 24 dusun. Dengan rata – rata 2 dusun tiap desa.

<https://kuansingkab.bps.go.id>

## 2.1 Wilayah Administratif

Tabel 2.1.1 Desa/Kelurahan Menurut Status Pemerintahan di Kecamatan Pucuk Rantau, 2018

Desa/Kelurahan	Status Pemerintahan	
	Desa	Kelurahan
(1)	(2)	(3)
1. Perhentian Sungkai	✓	-
2. Sungai Besar	✓	-
3. Sungai Besar Hilir	✓	-
4. Ibul	✓	-
5. Kampung Baru Ibul	✓	-
6. Pangkalan	✓	-
7. Muaro Tobek	✓	-
8. Muaro Tiu Makmur	✓	-
9. Muara Petai	✓	-
10. Setiang	✓	-

Sumber : Kantor Camat Pucuk Rantau

Tabel 2.1.2 Desa/Kelurahan Menurut Klasifikasi di Kecamatan Pucuk Rantau, 2018

Desa/Kelurahan	Klasifikasi		
	Swadaya	Swakarsa	Swasembada
(1)	(2)	(3)	
1. Perhentian Sungkai	-	-	✓
2. Sungai Besar	-	-	✓
3. Sungai Besar Hilir	-	-	✓
4. Ibul	-	-	✓
5. Kampung Baru Ibul	-	-	✓
6. Pangkalan	-	-	✓
7. Muaro Tobek	-	-	✓
8. Muaro Tiu Makmur	-	-	✓
9. Muara Petai	-	-	✓
10. Setiang	-	-	✓

Sumber : Kantor Camat Pucuk Rantau

Tabel 2.1.3 Jumlah Dusun, Rukun Warga (RW), dan Rukun Tetangga (RT) Menurut Desa/Kelurahan di Kecamatan Pucuk Rantau, 2018

Desa/Kelurahan	Jumlah		
	Dusun	RW	RT
(1)	(2)	(3)	
1. Perhentian Sungkai	2	-	-
2. Sungai Besar	2	-	-
3. Sungai Besar Hilir	2	-	-
4. Ibul	2	-	-
5. Kampung Baru Ibul	2	-	-
6. Pangkalan	2	-	-
7. Muaro Tobek	4	-	-
8. Muaro Tiu Makmur	4	-	-
9. Muara Petai	2	-	-
10. Setiang	2	-	-

Sumber : Kantor Camat Pucuk Rantau

## 2.2 Sumber Daya Manusia

Tabel 2.2.1 Nama Pejabat dalam Struktur Pemerintahan di Kecamatan Pucuk Rantau Menurut Jabatan, 2018

Jabatan	Nama
(1)	(2)
Camat	Herman Sosilo, S.Sos, M.Si
Sekretaris Camat	Harjunaidi, S.Sos
Kasi Pemerintahan	Arian Wilsadinata, S.Ag
Kasi PMD	Januarisman, S.Pi
Kasi Trantib	Syafriadi
Kasubag Umum	Dasril. S.Pd
Kasubag Program	-
Pemegang Kas	Fakta Amperadi

Sumber : Kantor Camat Pucuk Rantau

Tabel 2.2.2 Nama Kepala Desa/Lurah Menurut Desa/Kelurahan di Kecamatan Pucuk Rantau, 2018

Desa/Kelurahan	Nama Kepala Desa/ Lurah
(1)	(2)
1. Perhentian Sungkai	Endriades
2. Sungai Besar	Rafflis
3. Sungai Besar Hilir	Jusdiman
4. Ibul	Condri
5. Kampung Baru Ibul	Miswar
6. Pangkalan	Adnan. S. Pd
7. Muaro Tobek	Hariantoni
8. Muaro Tiu Makmur	Yurnalis
9. Muara Petai	Andes
10. Setiang	Iramsi

Sumber : Kantor Camat Pucuk Rantau

Tabel 2.2.3 Jumlah Perangkat Desa Menurut Desa/Kelurahan dan Jenis Kelamin di Kecamatan Pucuk Rantau, 2018

Desa/Kelurahan	Perangkat Desa		
	Laki-Laki	Perempuan	Jumlah
(1)	(2)	(3)	(4)
1. Perhentian Sungkai	11	1	12
2. Sungai Besar	12	4	16
3. Sungai Besar Hilir	12	-	12
4. Ibul	12	-	12
5. Kampung Baru Ibul	12	-	12
6. Pangkalan	10	2	12
7. Muaro Tobek	14	-	14
8. Muaro Tiu Makmur	12	2	14
9. Muara Petai	11	1	12
10. Setiang	11	1	12

Sumber : Kantor Camat Pucuk Rantau



**BAB**

**3**

# PENDUDUK



**JUMLAH PENDUDUK**



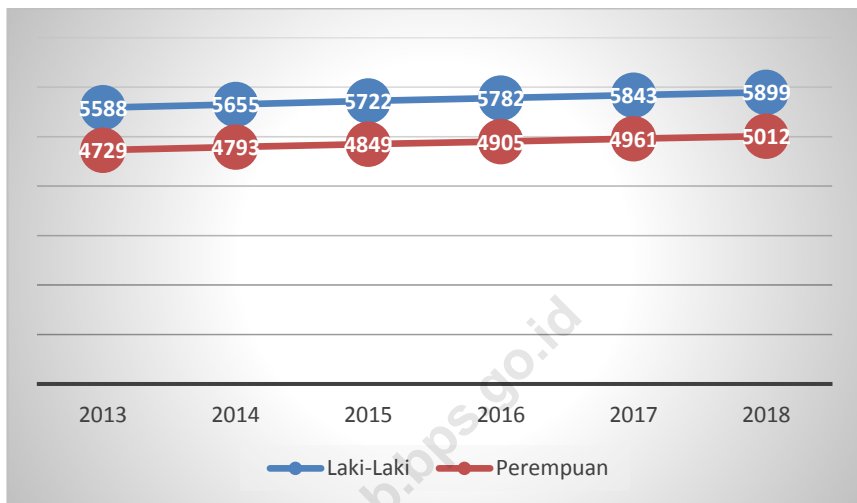
## PENDUDUK

Jumlah Penduduk Kecamatan Pucuk Rantau pada Tahun 2018 berjumlah 10.911 jiwa, yang terdiri dari 5.899 jiwa laki-laki dan 5.012 jiwa perempuan. Dengan Sex Rasio sebesar 117,70, menunjukkan tidak adanya perbedaan yang sangat besar untuk komposisi jumlah penduduk laki-laki dan perempuan, karena dalam 100 orang perempuan terdapat 117 orang laki-laki.

Dengan luas wilayah Kecamatan Pucuk Rantau 561 km<sup>2</sup> dan jumlah penduduknya 10.911 jiwa, menghasilkan kepadatan penduduk sebesar 19,45 yang artinya dalam setiap 1 km<sup>2</sup> dihuni oleh sekitar 19 penduduk.

Kecamatan Pucuk Rantau mempunyai 3.067 rumah tangga dengan rata-rata jumlah penduduk dalam rumah tangga adalah 4 orang. Jumlah tersebut hampir merata di semua desa/kelurahan.

Gambar 3.1 Jumlah Penduduk Kecamatan Pucuk Rantau Menurut Jenis Kelamin, 2013-2018



Tabel 3.1 Penduduk Kecamatan Pucuk Rantau Tahun 2013-2018

Tahun	Laki-laki	Perempuan	Jumlah	Sex Rasio
(1)	(2)	(3)	(4)	(5)
2013	5 588	4 729	10 317	118,16
2014	5 655	4 793	10 448	117,98
2015	5 722	4 849	10 571	118,00
2016	5 782	4 905	10 687	117,88
2017	5 843	4 961	10 804	117,78
<b>2018</b>	<b>5 899</b>	<b>5 012</b>	<b>1 0911</b>	<b>117,70</b>

Sumber : BPS Kabupaten Kuantan Singingi

Tabel 3.2 Jumlah Penduduk Menurut Desa/Kelurahan di Kecamatan Pucuk Rantau, 2018

Desa/Kelurahan	Jumlah penduduk		Jumlah
	Laki-Laki	Perempuan	
(1)	(2)	(3)	(4)
1. Perhentian Sungkai	496	442	938
2. Sungai Besar	1 246	1 103	2 349
3. Sungai Besar Hilir	716	604	1 320
4. Ibul	458	409	867
5. Kampung Baru Ibul	644	514	1 158
6. Pangkalan	639	496	1 135
7. Muaro Tobek	575	470	1 045
8. Muaro Tiu Makmur	676	581	1 257
9. Muara Petai	211	186	397
10. Setiang	238	207	445
<b>Jumlah</b>	<b>5 899</b>	<b>5 012</b>	<b>10 911</b>

Sumber : BPS Kabupaten Kuantan Singingi

Tabel 3.3      Kepadatan Penduduk Menurut Desa/Kelurahan di Kecamatan Pucuk Rantau, 2018

Desa/Kelurahan	Jumlah Penduduk	Luas Wilayah (KM <sup>2</sup> )	Kepadatan Penduduk
(1)	(2)	(3)	(4)
1. Perhentian Sungkai	938	20,00	46,90
2. Sungai Besar	2 349	45,00	52,20
3. Sungai Besar Hilir	1 320	37,00	35,68
4. Ibul	867	41,00	21,15
5. Kampung Baru Ibul	1 158	55,00	21,05
6. Pangkalan	1 135	59,00	19,24
7. Muaro Tobek	1 045	40,00	26,13
8. Muaro Tiu Makmur	1 257	121,00	10,39
9. Muara Petai	397	130,00	3,05
10. Setiang	445	13,00	34,23
<b>Jumlah</b>	<b>10 911</b>	<b>561,00</b>	<b>19,45</b>

Sumber : BPS Kabupaten Kuantan Singingi

Tabel 3.4 Rata-rata Jumlah Penduduk per Rumah Tangga Menurut Desa/Kelurahan di Kecamatan Pucuk Rantau, 2018

Desa/Kelurahan	Jumlah Penduduk	Jumlah Rumah Tangga	Rata-rata
(1)	(2)	(3)	(4)
1. Perhentian Sungkai	938	236	4
2. Sungai Besar	2 349	682	3
3. Sungai Besar Hilir	1 320	384	3
4. Ibul	867	229	4
5. Kampung Baru Ibul	1 158	304	4
6. Pangkalan	1 135	320	4
7. Muaro Tobek	1 045	292	4
8. Muaro Tiu Makmur	1 257	376	3
9. Muara Petai	397	118	3
10. Setiang	445	126	4
<b>Jumlah</b>	<b>10 911</b>	<b>3 067</b>	<b>4</b>

Sumber : BPS Kabupaten Kuantan Singingi

# BAB 1

## SOSIAL DAN KESEJAHTERAAN



7

JUMLAH SD/  
SEDERAJAT

4

JUMLAH SMP/  
SEDERAJAT

2

JUMLAH SMA/  
SEDERAJAT



## **SOSIAL DAN KESEJAHTERAAN RAKYAT**

Pada Tahun 2018, Kecamatan Pucuk Rantau memiliki 11 TK, 7 SD, 4 SMP, 1 SMA dan 1 SMK.

Jika dilihat dari rasio jumlah murid terhadap guru untuk masing-masing tingkat pendidikan, TK memiliki rasio jumlah murid terhadap guru sebesar 8 sedangkan SD, SMP, SMA dan SMK berturut-turut adalah 14,9,1 dan 7 . Dimana semakin besar rasio, maka semakin banyak murid yang harus dibimbing oleh seorang guru.

Kecamatan Pucuk Rantau tidak terdapat MI, MTs, dan MA. Sedangkan kecamatan Pucuk Rantau memiliki 8 MDA.

Untuk sarana kesehatan, Kecamatan Pucuk Rantau memiliki 1 puskesmas, dan 5 puskesmas pembantu (pustu) dengan tenaga kesehatannya bidan sebanyak 20 orang dan 1 orang Dokter Umum

Untuk sarana ibadah, Kecamatan Pucuk Rantau memiliki 9 Masjid dan 22 mushola.

## 4.1 Pendidikan

Tabel 4.1.1 Jumlah Taman Kanak-Kanak Menurut Desa/Kelurahan di Kecamatan Pucuk Rantau, 2018

Desa/Kelurahan	Jumlah TK		
	Negeri	Swasta	Jumlah
(1)	(2)	(3)	(4)
1. Perhentian Sungkai	-	2	2
2. Sungai Besar	-	3	3
3. Sungai Besar Hilir	-	1	1
4. Ibul	-	1	1
5. Kampung Baru Ibul	-	-	-
6. Pangkalan	-	1	1
7. Muaro Tobek	-	1	1
8. Muaro Tiu Makmur	-	-	-
9. Muara Petai	-	1	1
10. Setiang	-	1	1
<b>Jumlah</b>	<b>-</b>	<b>11</b>	<b>11</b>

Sumber : UPTD Pendidikan Kec. Pucuk Rantau

Tabel 4.1.2 Jumlah Murid Taman Kanak-Kanak Menurut Desa/Kelurahan di Kecamatan Pucuk Rantau, 2018

Desa/Kelurahan	Jumlah Murid		
	Negeri	Swasta	Jumlah
(1)	(2)	(3)	(4)
1. Perhentian Sungkai	-	34	34
2. Sungai Besar	-	58	58
3. Sungai Besar Hilir	-	16	16
4. Ibul	-	30	30
5. Kampung Baru Ibul	-	-	-
6. Pangkalan	-	47	47
7. Muaro Tobek	-	8	8
8. Muaro Tiu Makmur	-	-	-
9. Muara Petai	-	15	15
10. Setiang	-	13	13
<b>Jumlah</b>	-	<b>221</b>	<b>221</b>

Sumber : UPTD Pendidikan Kec. Pucuk Rantau

Tabel 4.1.3 Jumlah Murid Taman Kanak-Kanak Menurut Desa/Kelurahan dan Jenis Kelamin di Kecamatan Pucuk Rantau, 2018

Desa/Kelurahan	Jumlah Murid		
	Laki-Laki	Perempuan	Jumlah
(1)	(2)	(3)	(4)
1. Perhentian Sungkai	12	22	34
2. Sungai Besar	33	25	58
3. Sungai Besar Hilir	6	10	16
4. Ibul	16	14	30
5. Kampung Baru Ibul	-	-	-
6. Pangkalan	25	22	47
7. Muaro Tobek	4	4	8
8. Muaro Tiu Makmur	-	-	-
9. Muara Petai	8	7	15
10. Setiang	8	5	13
<b>Jumlah</b>	<b>112</b>	<b>109</b>	<b>221</b>

Sumber : UPTD Pendidikan Kec. Pucuk Rantau

Tabel 4.1.4 Jumlah Guru Taman Kanak-Kanak Menurut Desa/Kelurahan di Kecamatan Pucuk Rantau, 2018

Desa/Kelurahan	Jumlah Guru		
	Negeri	Swasta	Jumlah
(1)	(2)	(3)	(4)
1. Perhentian Sungkai		6	6
2. Sungai Besar	-	10	10
3. Sungai Besar Hilir	-	2	2
4. Ibul	-	2	2
5. Kampung Baru Ibul	-	-	-
6. Pangkalan	-	5	5
7. Muaro Tobek	-	2	2
8. Muaro Tiu Makmur	-	-	-
9. Muara Petai	-	3	3
10. Setiang	-	2	2
<b>Jumlah</b>	-	<b>32</b>	<b>32</b>

Sumber : UPTD Pendidikan Kec. Pucuk Rantau

Tabel 4.1.5 Jumlah Guru Taman Kanak-Kanak Menurut Desa/Kelurahan dan Jenis Kelamin di Kecamatan Pucuk Rantau, 2018

Desa/Kelurahan	Jumlah Guru		
	Laki-Laki	Perempuan	Jumlah
(1)	(2)	(3)	(4)
1. Perhentian Sungkai	-	6	6
2. Sungai Besar	-	10	10
3. Sungai Besar Hilir	-	2	2
4. Ibul	-	2	2
5. Kampung Baru Ibul	-	-	-
6. Pangkalan	-	5	5
7. Muaro Tobek	-	2	2
8. Muaro Tiu Makmur	-	-	-
9. Muara Petai	-	3	3
10. Setiang	-	2	2
<b>Jumlah</b>	-	<b>32</b>	<b>32</b>

Sumber : UPTD Pendidikan Kec. Pucuk Rantau

Tabel 4.1.6 Jumlah Sekolah Dasar Menurut Desa/Kelurahan di Kecamatan Pucuk Rantau, 2018

Desa/Kelurahan	Jumlah SD		
	Negeri	Swasta	Jumlah
(1)	(2)	(3)	(4)
1. Perhentian Sungkai	1	-	1
2. Sungai Besar	2	-	2
3. Sungai Besar Hilir	-	-	-
4. Ibul	1	-	1
5. Kampung Baru Ibul	-	-	-
6. Pangkalan	1	-	1
7. Muaro Tobek	-	-	-
8. Muaro Tiu Makmur	-	-	-
9. Muara Petai	1	-	1
10. Setiang	1	-	1
<b>Jumlah</b>	<b>7</b>	<b>-</b>	<b>7</b>

Sumber : UPTD Pendidikan Kec. Pucuk Rantau

Tabel 4.1.7 Jumlah Murid Sekolah Dasar Menurut Desa/Kelurahan di Kecamatan Pucuk Rantau, 2018

Desa/Kelurahan	Jumlah Murid		
	Negeri	Swasta	Jumlah
(1)	(2)	(3)	(4)
1. Perhentian Sungkai	218	-	218
2. Sungai Besar	670	-	670
3. Sungai Besar Hilir	-	-	-
4. Ibul	205	-	205
5. Kampung Baru Ibul	-	-	-
6. Pangkalan	180	-	180
7. Muaro Tobek	-	-	-
8. Muaro Tiu Makmur	-	-	-
9. Muara Petai	85	-	85
10. Setiang	115	-	115
<b>Jumlah</b>	<b>1 473</b>	<b>-</b>	<b>1 473</b>

Sumber : UPTD Pendidikan Kec. Pucuk Rantau

Tabel 4.1.8 Jumlah Murid Sekolah Dasar Menurut Desa/Kelurahan dan Jenis Kelamin di Kecamatan Pucuk Rantau, 2018

Desa/Kelurahan	Jumlah Murid		
	Laki-Laki	Perempuan	Jumlah
(1)	(2)	(3)	(4)
1. Perhentian Sungkai	126	92	218
2. Sungai Besar	369	301	670
3. Sungai Besar Hilir	-	-	-
4. Ibul	100	105	205
5. Kampung Baru Ibul	-	-	-
6. Pangkalan	103	77	180
7. Muaro Tobek	-	-	-
8. Muaro Tiu Makmur	-	-	-
9. Muara Petai	48	37	85
10. Setiang	56	59	115
<b>Jumlah</b>	<b>802</b>	<b>671</b>	<b>1 473</b>

Sumber : UPTD Pendidikan Kec. Pucuk Rantau

Tabel 4.1.9 Jumlah Guru Sekolah Dasar Menurut Desa/Kelurahan di Kecamatan Pucuk Rantau, 2018

Desa/Kelurahan	Jumlah Guru		
	Negeri	Swasta	Jumlah
(1)	(2)	(3)	(4)
1. Perhentian Sungkai	14	-	14
2. Sungai Besar	34	-	34
3. Sungai Besar Hilir		-	
4. Ibul	15	-	15
5. Kampung Baru Ibul	-	-	-
6. Pangkalan	11	-	11
7. Muaro Tobek	-	-	-
8. Muaro Tiu Makmur	-	-	-
9. Muara Petai	10	-	10
10. Setiang	7	-	7
<b>Jumlah</b>	<b>91</b>	<b>-</b>	<b>91</b>

Sumber : UPTD Pendidikan Kec. Pucuk Rantau

Tabel 4.1.10 Jumlah Guru Sekolah Dasar Menurut Desa/Kelurahan dan Jenis Kelamin di Kecamatan Pucuk Rantau, 2018

Desa/Kelurahan	Jumlah Guru		
	Laki-Laki	Perempuan	Jumlah
(1)	(2)	(3)	(4)
1. Perhentian Sungkai	3	11	14
2. Sungai Besar	9	25	34
3. Sungai Besar Hilir	-	-	-
4. Ibul	6	9	15
5. Kampung Baru Ibul	-	-	-
6. Pangkalan	4	7	11
7. Muaro Tobek	-	-	-
8. Muaro Tiu Makmur	-	-	-
9. Muara Petai	2	8	10
10. Setiang	3	4	7
<b>Jumlah</b>	<b>27</b>	<b>64</b>	<b>91</b>

Sumber : UPTD Pendidikan Kec. Pucuk Rantau

Tabel 4.1.11 Jumlah Sekolah Menengah Pertama Menurut Desa/Kelurahan di Kecamatan Pucuk Rantau, 2018

Desa/Kelurahan	Jumlah SMP		
	Negeri	Swasta	Jumlah
(1)	(2)	(3)	(4)
1. Perhentian Sungkai	1	-	1
2. Sungai Besar	1	-	1
3. Sungai Besar Hilir	-	-	-
4. Ibul	1	-	1
5. Kampung Baru Ibul	-	-	-
6. Pangkalan	1	-	1
7. Muaro Tobek	-	-	-
8. Muaro Tiu Makmur	-	-	-
9. Muara Petai	-	-	-
10. Setiang	-	-	-
<b>Jumlah</b>	<b>4</b>	<b>-</b>	<b>4</b>

Sumber : UPTD Pendidikan Kec. Pucuk Rantau

Tabel 4.1.12 Jumlah Murid Sekolah Menengah Pertama Menurut Desa/Kelurahan di Kecamatan Pucuk Rantau, 2018

Desa/Kelurahan	Jumlah Murid		
	Negeri	Swasta	Jumlah
(1)	(2)	(3)	(4)
1. Perhentian Sungkai	56	-	56
2. Sungai Besar	140	-	140
3. Sungai Besar Hilir	-	-	-
4. Ibul	110	-	110
5. Kampung Baru Ibul	-	-	-
6. Pangkalan	170	-	170
7. Muaro Tobek	-	-	-
8. Muaro Tiu Makmur	-	-	-
9. Muara Petai	-	-	-
10. Setiang	-	-	-
<b>Jumlah</b>	<b>476</b>	<b>-</b>	<b>476</b>

Sumber : UPTD Pendidikan Kec. Pucuk Rantau

Tabel 4.1.13 Jumlah Murid Sekolah Menengah Pertama Menurut Desa/Kelurahan dan Jenis Kelamin di Kecamatan Pucuk Rantau, 2018

Desa/Kelurahan	Jumlah Murid		
	Laki-Laki	Perempuan	Jumlah
(1)	(2)	(3)	(4)
1. Perhentian Sungkai	30	26	56
2. Sungai Besar	72	68	140
3. Sungai Besar Hilir	-	-	-
4. Ibul	47	63	110
5. Kampung Baru Ibul	-	-	-
6. Pangkalan	95	75	170
7. Muaro Tobek	-	-	-
8. Muaro Tiu Makmur	-	-	-
9. Muara Petai	-	-	-
10. Setiang	-	-	-
<b>Jumlah</b>	<b>244</b>	<b>232</b>	<b>476</b>

Sumber : UPTD Pendidikan Kec. Pucuk Rantau

Tabel 4.1.14 Jumlah Guru Sekolah Menengah Pertama Menurut Desa/Kelurahan di Kecamatan Pucuk Rantau, 2018

Desa/Kelurahan	Jumlah Guru		
	Negeri	Swasta	Jumlah
(1)	(2)	(3)	(4)
1. Perhentian Sungkai	11	-	11
2. Sungai Besar	12	-	12
3. Sungai Besar Hilir	-	-	-
4. Ibul	11	-	11
5. Kampung Baru Ibul	-	-	-
6. Pangkalan	14	-	14
7. Muaro Tobek	-	-	-
8. Muaro Tiu Makmur	-	-	-
9. Muara Petai	-	-	-
10. Setiang	-	-	-
<b>Jumlah</b>	<b>48</b>	<b>-</b>	<b>48</b>

Sumber : UPTD Pendidikan Kec. Pucuk Rantau

Tabel 4.1.15 Jumlah Guru Sekolah Menengah Pertama Menurut Desa/Kelurahan dan Jenis Kelamin di Kecamatan Pucuk Rantau, 2018

Desa/Kelurahan	Jumlah Guru		
	Laki-Laki	Perempuan	Jumlah
(1)	(2)	(3)	(4)
1. Perhentian Sungkai	4	7	11
2. Sungai Besar	3	9	12
3. Sungai Besar Hilir	-	-	-
4. Ibul	4	7	11
5. Kampung Baru Ibul	-	-	-
6. Pangkalan	4	10	14
7. Muaro Tobek	-	-	-
8. Muaro Tiu Makmur	-	-	-
9. Muara Petai	-	-	-
10. Setiang	-	-	-
<b>Jumlah</b>	<b>15</b>	<b>33</b>	<b>48</b>

Sumber : UPTD Pendidikan Kec. Pucuk Rantau

Tabel 4.1.16 Jumlah Sekolah Menengah Atas Menurut Desa/Kelurahan di Kecamatan Pucuk Rantau, 2018

Desa/Kelurahan	Jumlah SMA		
	Negeri	Swasta	Jumlah
(1)	(2)	(3)	(4)
1. Perhentian Sungkai	-	-	-
2. Sungai Besar	-	-	-
3. Sungai Besar Hilir	-	-	-
4. Ibul	-	-	-
5. Kampung Baru Ibul	1	-	1
6. Pangkalan	-	-	-
7. Muaro Tobek	-	-	-
8. Muaro Tiu Makmur	-	-	-
9. Muara Petai	-	-	-
10. Setiang	-	-	-
<b>Jumlah</b>	<b>1</b>	<b>-</b>	<b>1</b>

Sumber : UPTD Pendidikan Kec. Pucuk Rantau

Tabel 4.1.17 Jumlah Murid Sekolah Menengah Atas Menurut Desa/Kelurahan di Kecamatan Pucuk Rantau, 2018

Desa/Kelurahan	Jumlah Murid		
	Negeri	Swasta	Jumlah
(1)	(2)	(3)	(4)
1. Perhentian Sungkai	-	-	-
2. Sungai Besar	-	-	-
3. Sungai Besar Hilir	-	-	-
4. Ibul	-	-	-
5. Kampung Baru Ibul	15	-	15
6. Pangkalan	-	-	-
7. Muaro Tobek	-	-	-
8. Muaro Tiu Makmur	-	-	-
9. Muara Petai	-	-	-
10. Setiang	-	-	-
<b>Jumlah</b>	<b>15</b>	<b>-</b>	<b>15</b>

Sumber : UPTD Pendidikan Kec. Pucuk Rantau

Tabel 4.1.18 Jumlah Murid Sekolah Menengah Atas Menurut Desa/Kelurahan dan Jenis Kelamin di Kecamatan Pucuk Rantau, 2018

Desa/Kelurahan	Jumlah Murid		
	Laki-Laki	Perempuan	Jumlah
(1)	(2)	(3)	(4)
1. Perhentian Sungkai	-	-	-
2. Sungai Besar	-	-	-
3. Sungai Besar Hilir	-	-	-
4. Ibul	-	-	-
5. Kampung Baru Ibul	7	8	15
6. Pangkalan	-	-	-
7. Muaro Tobek	-	-	-
8. Muaro Tiu Makmur	-	-	-
9. Muara Petai	-	-	-
10. Setiang	-	-	-
<b>Jumlah</b>	<b>7</b>	<b>8</b>	<b>15</b>

Sumber : UPTD Pendidikan Kec. Pucuk Rantau

Tabel 4.1.19 Jumlah Guru Sekolah Menengah Atas Menurut Desa/Kelurahan di Kecamatan Pucuk Rantau, 2018

Desa/Kelurahan	Jumlah Guru		
	Negeri	Swasta	Jumlah
(1)	(2)	(3)	(4)
1. Perhentian Sungkai	-	-	-
2. Sungai Besar	-	-	-
3. Sungai Besar Hilir	-	-	-
4. Ibul	-	-	-
5. Kampung Baru Ibul	8	-	8
6. Pangkalan	-	-	-
7. Muaro Tobek	-	-	-
8. Muaro Tiu Makmur	-	-	-
9. Muara Petai	-	-	-
10. Setiang	-	-	-
<b>Jumlah</b>	<b>8</b>	<b>-</b>	<b>8</b>

Sumber : UPTD Pendidikan Kec. Pucuk Rantau

Tabel 4.1.20 Jumlah Guru Sekolah Menengah Atas Menurut Desa/Kelurahan dan Jenis Kelamin di Kecamatan Pucuk Rantau, 2018

Desa/Kelurahan	Jumlah Guru		
	Laki-Laki	Perempuan	Jumlah
(1)	(2)	(3)	(4)
1. Perhentian Sungkai	-	-	-
2. Sungai Besar	-	-	-
3. Sungai Besar Hilir	-	-	-
4. Ibul	-	-	-
5. Kampung Baru Ibul	4	4	8
6. Pangkalan	-	-	-
7. Muaro Tobek	-	-	-
8. Muaro Tiu Makmur	-	-	-
9. Muara Petai	-	-	-
10. Setiang	-	-	-
<b>Jumlah</b>	<b>4</b>	<b>4</b>	<b>8</b>

Sumber : UPTD Pendidikan Kec. Pucuk Rantau

Tabel 4.1.21 Jumlah Sekolah Menengah Kejuruan Menurut Desa/Kelurahan di Kecamatan Pucuk Rantau, 2018

Desa/Kelurahan	Jumlah SMK		
	Negeri	Swasta	Jumlah
(1)	(2)	(3)	(4)
1. Perhentian Sungkai	-	-	-
2. Sungai Besar	-	-	-
3. Sungai Besar Hilir	-	-	-
4. Ibul	-	-	-
5. Kampung Baru Ibul	-	-	-
6. Pangkalan	1	-	1
7. Muaro Tobek	-	-	-
8. Muaro Tiu Makmur	-	-	-
9. Muara Petai	-	-	-
10. Setiang	-	-	-
<b>Jumlah</b>	<b>1</b>	<b>-</b>	<b>1</b>

Sumber : UPTD Pendidikan Kec. Pucuk Rantau

Tabel 4.1.22 Jumlah Murid Sekolah Menengah Kejuruan Menurut Desa/Kelurahan di Kecamatan Pucuk Rantau, 2018

Desa/Kelurahan	Jumlah Murid		
	Negeri	Swasta	Jumlah
(1)	(2)	(3)	(4)
1. Perhentian Sungkai	-	-	-
2. Sungai Besar	-	-	-
3. Sungai Besar Hilir	-	-	-
4. Ibul	-	-	-
5. Kampung Baru Ibul	-	-	-
6. Pangkalan	221	-	221
7. Muaro Tobek	-	-	-
8. Muaro Tiu Makmur	-	-	-
9. Muara Petai	-	-	-
10. Setiang	-	-	-
<b>Jumlah</b>	<b>221</b>	<b>-</b>	<b>221</b>

Sumber : UPTD Pendidikan Kec. Pucuk Rantau

Tabel 4.1.23 Jumlah Murid Sekolah Menengah Kejuruan Menurut Desa/Kelurahan dan Jenis Kelamin di Kecamatan Pucuk Rantau, 2018

Desa/Kelurahan	Jumlah Murid		
	Laki-Laki	Perempuan	Jumlah
(1)	(2)	(3)	(4)
1. Perhentian Sungkai	-	-	-
2. Sungai Besar	-	-	-
3. Sungai Besar Hilir	-	-	-
4. Ibul	-	-	-
5. Kampung Baru Ibul	-	-	-
6. Pangkalan	111	110	221
7. Muaro Tobek	-	-	-
8. Muaro Tiu Makmur	-	-	-
9. Muara Petai	-	-	-
10. Setiang	-	-	-
<b>Jumlah</b>	<b>111</b>	<b>110</b>	<b>221</b>

Sumber : UPTD Pendidikan Kec. Pucuk Rantau

Tabel 4.1.24 Jumlah Guru Sekolah Menengah Kejuruan Menurut Desa/Kelurahan di Kecamatan Pucuk Rantau, 2018

Desa/Kelurahan	Jumlah Guru		
	Negeri	Swasta	Jumlah
(1)	(2)	(3)	(4)
1. Perhentian Sungkai	-	-	-
2. Sungai Besar	-	-	-
3. Sungai Besar Hilir	-	-	-
4. Ibul	-	-	-
5. Kampung Baru Ibul	-	-	-
6. Pangkalan	21	-	21
7. Muaro Tobek	-	-	-
8. Muaro Tiu Makmur	-	-	-
9. Muara Petai	-	-	-
10. Setiang	-	-	-
<b>Jumlah</b>	<b>21</b>	<b>-</b>	<b>21</b>

Sumber : UPTD Pendidikan Kec. Pucuk Rantau

Tabel 4.1.25 Jumlah Guru Sekolah Menengah Kejuruan Menurut Desa/Kelurahan dan Jenis Kelamin di Kecamatan Pucuk Rantau, 2018

Desa/Kelurahan	Jumlah Guru		
	Laki-Laki	Perempuan	Jumlah
(1)	(2)	(3)	(4)
1. Perhentian Sungkai	-	-	-
2. Sungai Besar	-	-	-
3. Sungai Besar Hilir	-	-	-
4. Ibul	-	-	-
5. Kampung Baru Ibul	-	-	-
6. Pangkalan	8	13	21
7. Muaro Tobek	-	-	-
8. Muaro Tiu Makmur	-	-	-
9. Muara Petai	-	-	-
10. Setiang	-	-	-
<b>Jumlah</b>	<b>8</b>	<b>13</b>	<b>21</b>

Sumber : UPTD Pendidikan Kec. Pucuk Rantau

Tabel 4.1.26 Jumlah Madrasah Menurut Desa/Kelurahan di Kecamatan Pucuk Rantau, 2018

Desa/Kelurahan	Jumlah Madrasah		
	Ibtidaiyah	Tsanawiyah	Aliyah
(1)	(2)	(3)	(4)
1. Perhentian Sungkai	-	-	-
2. Sungai Besar	-	-	-
3. Sungai Besar Hilir	-	-	-
4. Ibul	-	-	-
5. Kampung Baru Ibul	-	-	-
6. Pangkalan	-	-	-
7. Muaro Tobek	-	-	-
8. Muaro Tiu Makmur	-	-	-
9. Muara Petai	-	-	-
10. Setiang	-	-	-
<b>Jumlah</b>	-	-	-

Sumber : UPTD Pendidikan Kec. Pucuk Rantau

Tabel 4.1.27 Jumlah Murid Madrasah Menurut Desa/Kelurahan di Kecamatan Pucuk Rantau, 2018

Desa/Kelurahan	Jumlah Murid		
	Ibtidaiyah	Tsanawiyah	Aliyah
(1)	(2)	(3)	(4)
1. Perhentian Sungkai	-	-	-
2. Sungai Besar	-	-	-
3. Sungai Besar Hilir	-	-	-
4. Ibul	-	-	-
5. Kampung Baru Ibul	-	-	-
6. Pangkalan	-	-	-
7. Muaro Tobek	-	-	-
8. Muaro Tiu Makmur	-	-	-
9. Muara Petai	-	-	-
10. Setiang	-	-	-
<b>Jumlah</b>	-	-	-

Sumber : UPTD Pendidikan Kec. Pucuk Rantau

Tabel 4.1.28 Jumlah Guru Madrasah Menurut Desa/Kelurahan di Kecamatan Pucuk Rantau, 2018

Desa/Kelurahan	Jumlah Guru		
	Ibtidaiyah	Tsanawiyah	Aliyah
(1)	(2)	(3)	(4)
1. Perhentian Sungkai	-	-	-
2. Sungai Besar	-	-	-
3. Sungai Besar Hilir	-	-	-
4. Ibul	-	-	-
5. Kampung Baru Ibul	-	-	-
6. Pangkalan	-	-	-
7. Muaro Tobek	-	-	-
8. Muaro Tiu Makmur	-	-	-
9. Muara Petai	-	-	-
10. Setiang	-	-	-
<b>Jumlah</b>	-	-	-

Sumber : UPTD Pendidikan Kec. Pucuk Rantau

Tabel 4.1.29 Jumlah SLB, MDA, dan Ponpes Menurut Desa/Kelurahan di Kecamatan Pucuk Rantau, 2018

Desa/Kelurahan	Jumlah		
	SLB	MDA	Ponpes
(1)	(2)	(3)	(4)
1. Perhentian Sungkai	-	1	-
2. Sungai Besar	-	1	-
3. Sungai Besar Hilir	-	1	-
4. Ibul	-	1	-
5. Kampung Baru Ibul	-	-	-
6. Pangkalan	-	2	-
7. Muaro Tobek	-	-	-
8. Muaro Tiu Makmur	-	-	-
9. Muara Petai	-	1	-
10. Setiang	-	1	-
<b>Jumlah</b>	-	<b>8</b>	-

Sumber : UPTD Pendidikan Kec. Pucuk Rantau

Tabel 4.1.30 Jumlah Murid SLB, MDA, dan Ponpes Menurut Desa/Kelurahan di Kecamatan Pucuk Rantau, 2018

Desa/Kelurahan	Jumlah Murid		
	SLB	MDA	Ponpes
(1)	(2)	(3)	(4)
1. Perhentian Sungkai	-	56	-
2. Sungai Besar	-	50	-
3. Sungai Besar Hilir	-	62	-
4. Ibul	-	70	-
5. Kampung Baru Ibul	-	-	-
6. Pangkalan	-	104	-
7. Muaro Tobek	-	-	-
8. Muaro Tiu Makmur	-	-	-
9. Muara Petai	-	50	-
10. Setiang	-	40	-
<b>Jumlah</b>	-	<b>432</b>	-

Sumber : UPTD Pendidikan Kec. Pucuk Rantau

Tabel 4.1.31 Jumlah Guru SLB, MDA, dan Ponpes Menurut Desa/Kelurahan di Kecamatan Pucuk Rantau, 2018

Desa/Kelurahan	Jumlah Guru		
	SLB	MDA	Ponpes
(1)	(2)	(3)	(4)
1. Perhentian Sungkai	-	10	-
2. Sungai Besar	-	9	-
3. Sungai Besar Hilir	-	10	-
4. Ibul	-	-	-
5. Kampung Baru Ibul	-	17	-
6. Pangkalan	-	-	-
7. Muaro Tobek	-	-	-
8. Muaro Tiu Makmur	-	11	-
9. Muara Petai	-	8	-
10. Setiang	-	-	-
<b>Jumlah</b>	-	<b>65</b>	-

Sumber : UPTD Pendidikan Kec. Pucuk Rantau

## 4.2 Kesehatan

Tabel 4.2.1 Jumlah Tenaga Kesehatan Menurut Desa/Kelurahan di Kecamatan Pucuk Rantau, 2018

Desa/Kelurahan	Dokter		
	Spesialis	Umum	Gigi
(1)	(1)	(2)	(3)
1. Perhentian Sungkai	-	-	-
2. Sungai Besar	-	-	-
3. Sungai Besar Hilir	-	-	-
4. Ibul	-	-	-
5. Kampung Baru Ibul	-	-	-
6. Pangkalan	-	1	1
7. Muaro Tobek	-	-	-
8. Muaro Tiu Makmur	-	-	-
9. Muara Petai	-	-	-
10. Setiang	-	-	-
<b>Jumlah</b>	<b>-</b>	<b>1</b>	<b>1</b>

Sumber : UPTD Kesehatan Kec. Pucuk Rantau

Lanjutan  
Tabel 4.2.1

Desa/Kelurahan	Apoteker	Bidan	Dukun Bayi
(1)	(4)	(5)	(6)
1. Perhentian Sungkai	-	2	2
2. Sungai Besar	-	4	3
3. Sungai Besar Hilir	-	1	-
4. Ibul	-	2	-
5. Kampung Baru Ibul	-	-	-
6. Pangkalan	-	5	3
7. Muaro Tobek	-	3	-
8. Muaro Tiu Makmur	-	-	4
9. Muara Petai	-	2	-
10. Setiang	-	1	2
<b>Jumlah</b>	-	<b>20</b>	<b>14</b>

Sumber : UPTD Kesehatan Kec. Pucuk Rantau

Tabel 4.2.2 Jumlah Sarana Kesehatan Menurut Desa/Kelurahan di Kecamatan Pucuk Rantau, 2018

Desa/Kelurahan	Rumah Sakit	Poliklinik	Puskesmas	Puskesmas des
(1)	(2)	(3)	(4)	(5)
1. Perhentian Sungkai	-	-	-	-
2. Sungai Besar	-	-	-	-
3. Sungai Besar Hilir	-	-	-	-
4. Ibul	-	-	-	1
5. Kampung Baru Ibul	-	-	-	-
6. Pangkalan	-	1	1	-
7. Muaro Tobek	-	-	-	-
8. Muaro Tiu Makmur	-	-	-	1
9. Muara Petai	-	-	-	1
10. Setiang	-	-	-	-
<b>Jumlah</b>	<b>-</b>	<b>1</b>	<b>1</b>	<b>3</b>

Sumber : UPTD Kesehatan Kec. Pucuk Rantau

Lanjutan  
Tabel 4.2.2

Desa/Kelurahan	Pustu	Posyandu	Apotik
(1)	(6)	(7)	(8)
1. Perhentian Sungkai	1	2	-
2. Sungai Besar	1	2	-
3. Sungai Besar Hilir	-	2	-
4. Ibul	1	2	-
5. Kampung Baru Ibul	-	2	-
6. Pangkalan	-	3	-
7. Muaro Tobek	-	3	-
8. Muaro Tiu Makmur	-	3	-
9. Muara Petai	1	4	-
10. Setiang	1	2	-
<b>Jumlah</b>	<b>5</b>	<b>25</b>	<b>-</b>

Sumber : UPTD Kesehatan Kec. Pucuk Rantau

Tabel 4.2.3 Jumlah Klinik KB, Peserta KB Baru, dan Peserta KB Aktif Menurut Desa/Kelurahan di Kecamatan Pucuk Rantau, 2018

Desa/Kelurahan	Klinik KB	Peserta KB Baru	Peserta KB Aktif
(1)	(2)	(3)	(4)
1. Perhentian Sungkai	-	6	192
2. Sungai Besar	-	15	98
3. Sungai Besar Hilir	-	12	94
4. Ibul	-	6	85
5. Kampung Baru Ibul	-	10	140
6. Pangkalan	-	17	119
7. Muaro Tobek	-	9	80
8. Muaro Tiu Makmur	-	4	96
9. Muara Petai	-	2	153
10. Setiang	-	10	153
<b>Jumlah</b>	<b>-</b>	<b>91</b>	<b>1 210</b>

Sumber : UPTD Kesehatan Kec. Pucuk Rantau

Tabel 4.2.4 Banyaknya Imunisasi yang Diberikan Kepada Bayi Menurut Desa/Kelurahan dan Jenis Imunisasi di Kecamatan Pucuk Rantau, 2018

Desa/Kelurahan	Januari-Desember 2017			
	BCG	DPT1	Polio4	Campak
(1)	(2)	(3)	(4)	(5)
1. Perhentian Sungkai	21	20	20	20
2. Sungai Besar	16	16	16	16
3. Sungai Besar Hilir	26	26	26	26
4. Ibul	18	18	18	18
5. Kampung Baru Ibul	20	21	21	21
6. Pangkalan	23	23	23	23
7. Muaro Tobek	16	17	17	17
8. Muaro Tiu Makmur	15	14	14	14
9. Muara Petai	21	21	21	21
10. Setiang	8	9	9	9
<b>Jumlah</b>	<b>184</b>	<b>185</b>	<b>185</b>	<b>185</b>

Sumber : UPTD Kesehatan Kecamatan Pucuk Rantau

### 4.3 Agama dan Sosial Lainnya

Tabel 4.3.1 Jumlah Tempat Peribadatan Menurut Desa/Kelurahan di Kecamatan Pucuk Rantau, 2018

Desa/Kelurahan	Masjid	Mushola	Gereja	Lainnya (Pura, Vihara)
(1)	(2)	(3)	(4)	(5)
1. Perhentian Sungkai	1	3	-	-
2. Sungai Besar	1	-	-	-
3. Sungai Besar Hilir	-	6	-	-
4. Ibul	-	3	-	-
5. Kampung Baru Ibul	1	3	-	-
6. Pangkalan	2	1	-	-
7. Muaro Tobek	1	1	-	-
8. Muaro Tiu Makmur	-	2	-	-
9. Muara Petai	2	-	-	-
10. Setiang	1	3	-	-
<b>Jumlah</b>	<b>9</b>	<b>22</b>	<b>-</b>	<b>-</b>

Sumber : Camat / KSK Pucuk Rantau

Tabel 4.3.2 Banyaknya Penduduk yang Telah Melakukan Nikah, Thalak, Cerai, dan Rujuk Menurut Desa/Kelurahan di Kecamatan Pucuk Rantau, 2018

Desa/Kelurahan	Nikah	Thalak	Cerai	Rujuk
(1)	(2)	(3)	(4)	(5)
1. Perhentian Sungkai	5	...	...	...
2. Sungai Besar	7	...	...	...
3. Sungai Besar Hilir	4	...	...	...
4. Ibul	1	...	...	...
5. Kampung Baru Ibul	4	...	...	...
6. Pangkalan	3	...	...	...
7. Muaro Tobek	6	...	...	...
8. Muaro Tiu Makmur	2	...	...	...
9. Muara Petai	3	...	...	...
10. Setiang	1	...	...	...
<b>Jumlah</b>	<b>36</b>	...	...	...

Sumber : KUA Kec. Kuantan Mudik

Tabel 4.3.3 Jumlah Penderita Cacat menurut Jenisnya dan Desa/Kelurahan di Kecamatan Pucuk Rantau, 2018

Desa/Kelurahan	Tunanetra (Buta)	Tunarungu (Tuli)	Tunawicara (Bisu)
(1)	(2)	(3)	(4)
1. Perhentian Sungkai	-	-	1
2. Sungai Besar	-	-	1
3. Sungai Besar Hilir	-	-	2
4. Ibul	1	-	2
5. Kampung Baru Ibul	-	-	-
6. Pangkalan	-	-	1
7. Muaro Tobek	-	-	2
8. Muaro Tiu Makmur	-	-	-
9. Muara Petai	1	-	1
10. Setiang	-	-	-
<b>Jumlah</b>	<b>2</b>	<b>-</b>	<b>10</b>

Sumber : Camat Pucuk Rantau

Lanjutan  
Tabel 4.3.3

Desa/Kelurahan	Tunarungu- wicara (Tuli- Bisu)	Tunadaksa (Cacat Tubuh/Fisik)	Tunagrahita (Cacat Mental)
(1)	(5)	(6)	(7)
1. Perhentian Sungkai	-	-	-
2. Sungai Besar	-	-	-
3. Sungai Besar Hilir	-	-	-
4. Ibul	-	-	-
5. Kampung Baru Ibul	-	-	1
6. Pangkalan	-	-	-
7. Muaro Tobek	-	-	-
8. Muaro Tiu Makmur	-	-	1
9. Muara Petai	-	-	-
10. Setiang	-	-	-
<b>Jumlah</b>	-	-	<b>2</b>

Sumber : Kantor Camat Pucuk Rantau

**BAB**  
**3**

**PERTANIAN, KEHUTANAN,  
PETERNAKAN, DAN PERIKANAN**



Jumlah Sapi  
**501**



Jumlah Kerbau  
**27**



Jumlah Kambing  
**713**



## **PERTANIAN, KEHUTANAN, PETERNAKAN, DAN PERIKANAN**

Kecamatan Pucuk Rantau mempunyai potensi pertanian yang sangat besar untuk dikembangkan. Daya dukung dan luas lahan yang besar, lebih dari setengah jumlah penduduk bekerja pada sektor pertanian dengan ketrampilan dasar yang dimiliki, pasar yang tersedia dengan infrastruktur yang sedang digalakkan, merupakan modal dasar untuk pengembangan agribisnis.

<https://kuansingkab.bps.go.id>

## 5.1 Perkebunan

Tabel 5.1.1 Luas Areal Tanaman Perkebunan Menurut Desa/Kelurahan dan Jenis Tanaman di Kecamatan Pucuk Rantau (Ha), 2018

Desa/Kelurahan	Kelapa Sawit	Kelapa	Karet	Kopi
(1)	(2)	(3)	(4)	(5)
1. Perhentian Sungkai	592	...	412	-
2. Sungai Besar	1 619	...	471	-
3. Sungai Besar Hilir	1 427	...	426	-
4. Ibul	595	...	335	-
5. Kampung Baru Ibul	513	...	307	-
6. Pangkalan	942	...	335	-
7. Muaro Tobek	659	...	293	-
8. Muaro Tiu Makmur	488	...	349	-
9. Muara Petai	549	...	443	-
10. Setiang	353	...	400	-
<b>Jumlah</b>	<b>7 737</b>	<b>...</b>	<b>3 771</b>	<b>-</b>

Sumber : UPTD Perkebunan Pucuk Rantau

Lanjutan  
Tabel 5.1.1

Desa/Kelurahan	Kakao	Tebu	Teh	Aneka Tanaman
(1)	(6)	(7)	(8)	(9)
1. Perhentian Sungkai	1,1	...	...	0,74
2. Sungai Besar	1,3	...	...	1,3
3. Sungai Besar Hilir	1,5	...	...	0,99
4. Ibul	1,5	...	...	1,48
5. Kampung Baru Ibul	1,75	...	...	0,85
6. Pangkalan	1	...	...	1,42
7. Muaro Tobek	1,75	...	...	0,95
8. Muaro Tiu Makmur	0,9	...	...	0,58
9. Muara Petai	1	...	...	1,64
10. Setiang	1,2	...	...	1,05
<b>Jumlah</b>	<b>13</b>	<b>...</b>	<b>...</b>	<b>11</b>

Sumber : UPTD Perkebunan Pucuk Rantau

Tabel 5.1.2 Produksi Komoditas Perkebunan Menurut Desa/Kelurahan dan Jenis Komoditas di Kecamatan Pucuk Rantau, 2018 (Ton)

Desa/Kelurahan	Kelapa Sawit	Kelapa	Karet	Kopi
(1)	(2)	(3)	(4)	(5)
1. Perhentian Sungkai	135	...	3,9	...
2. Sungai Besar	290	...	4,55	...
3. Sungai Besar Hilir	205	...	3,10	...
4. Ibul	136	...	3,50	...
5. Kampung Baru Ibul	130	...	3,7	...
6. Pangkalan	175	...	4,3	...
7. Muaro Tobek	139	...	2,6	...
8. Muaro Tiu Makmur	115	...	3,11	...
9. Muara Petai	125	...	3,10	...
10. Setiang	105	...	3,90	...
<b>Jumlah</b>	<b>1 555</b>	...	<b>35,76</b>	...

Sumber : UPTD Perkebunan Pucuk Rantau

Lanjutan  
Tabel 5.1.2

Desa/Kelurahan	Kakao	Tebu	Teh	Aneka Tanaman
(1)	(6)	(7)	(8)	(9)
1. Perhentian Sungkai	...	...	...	...
2. Sungai Besar	...	...	...	...
3. Sungai Besar Hilir	...	...	...	...
4. Ibul	...	...	...	...
5. Kampung Baru Ibul	...	...	...	...
6. Pangkalan	...	...	...	...
7. Muaro Tobek	...	...	...	...
8. Muaro Tiu Makmur	...	...	...	...
9. Muara Petai	...	...	...	...
10. Setiang	...	...	...	...
<b>Jumlah</b>	...	...	...	...

Sumber : UPTD Perkebunan Pucuk Rantau

## 5.2 Peternakan

Tabel 5.2.1 Jumlah Ternak Menurut Desa/Kelurahan dan Jenis Ternak di Kecamatan Pucuk Rantau (Ekor), 2018

Desa/Kelurahan	Sapi	Kerbau	Kambing	Domba
(1)	(2)	(3)	(4)	(5)
1. Perhentian Sungkai	...	...	...	...
2. Sungai Besar	...	...	...	...
3. Sungai Besar Hilir	...	...	...	...
4. Ibul	...	...	...	...
5. Kampung Baru Ibul	...	...	...	...
6. Pangkalan	...	...	...	...
7. Muaro Tobek	...	...	...	...
8. Muaro Tiu Makmur	...	...	...	...
9. Muara Petai	...	...	...	...
10. Setiang	...	...	...	...
<b>Jumlah</b>	<b>501</b>	<b>27</b>	<b>713</b>	<b>...</b>

Sumber : UPTD Dinas Peternakan Kec. Pucuk Rantau

Tabel 5.2.2 Jumlah Ternak Unggas Menurut Desa/Kelurahan dan Jenis Unggas di Kecamatan Pucuk Rantau (Ekor), 2018

Desa/Kelurahan	Ayam Buras	Ayam Ras Pedaging	Ayam Ras Petelur	Itik
(1)	(2)	(3)	(4)	(5)
1. Perhentian Sungkai	...	...	...	...
2. Sungai Besar	...	...	...	...
3. Sungai Besar Hilir	...	...	...	...
4. Ibul	...	...	...	...
5. Kampung Baru Ibul	...	...	...	...
6. Pangkalan	...	...	...	...
7. Muaro Tobek	...	...	...	...
8. Muaro Tiu Makmur	...	...	...	...
9. Muara Petai	...	...	...	...
10. Setiang	...	...	...	...
<b>Jumlah</b>	<b>1 126</b>	...	...	...

Sumber : UPTD Dinas Peternakan Kec. Pucuk Rantau



BAB  
6

# PARIWISATA





## PARIWISATA

Di Kabupaten Kuantan Singingi banyak sekali terdapat tempat-tempat bersejarah dan tempat wisata yang dapat dikunjungi.

Sektor pariwisata di Kabupaten Kuantan Singingi cukup menarik karena di setiap kecamatan terdapat tempat-tempat wisata seperti air terjun. Even budaya andalan Kabupaten Kuantan Singingi adalah Even Pacu Jalur Nasional, yang rutin diadakan setiap tahunnya pada bulan Agustus.

<https://kuansingkab.bps.go.id>

Tabel 6.1

Jumlah Rumah Makan/Restoran Menurut Kelurahan/Desa  
di Kecamatan Pucuk Rantau, 2015-2018

Desa/Kelurahan	2015	2016	2017	2018
(1)	(2)	(3)	(4)	(5)
1. Perhentian Sungkai	...	...	...	...
2. Sungai Besar	...	...	...	...
3. Sungai Besar Hilir	...	...	...	...
4. Ibul	...	...	...	...
5. Kampung Baru Ibul	...	...	...	...
6. Pangkalan	...	...	...	...
7. Muaro Tobek	...	...	...	...
8. Muaro Tiu Makmur	...	...	...	...
9. Muara Petai	...	...	...	...
10. Setiang	...	...	...	...
<b>Jumlah</b>	...	...	...	...

Sumber :

BAB  
7

EKONOMI

Jumlah koperasi tahun 2018  
sebanyak 7 buah





## EKONOMI

Perekonomian di kecamatan Pucuk Rantau sebagian besar bersumber pada sektor perkebunan. Untuk menyokong kegiatan tersebut terdapat beberapa 3 koperasi yang berada di Pucuk Rantau dimana 3 diantaranya masih aktif dan sisanya sudah tak aktif lagi.

<https://kuansingkab.bps.go.id>

Tabel 7.1 Jumlah Usaha Industri yang Terdaftar Menurut Desa/Kelurahan di Kecamatan Pucuk Rantau, 2018

Desa/Kelurahan	Industri Besar (>100 Pekerja)	Industri Sedang (20-99 Pekerja)	Industri Kecil (5-19 pekerja)	Industri Mikro (1-4 Pekerja)
(1)	(2)	(3)	(4)	(5)
1. Perhentian Sungkai	...	...	...	...
2. Sungai Besar	...	...	...	...
3. Sungai Besar Hilir	...	...	...	...
4. Ibul	...	...	...	...
5. Kampung Baru Ibul	...	...	...	...
6. Pangkalan	...	...	...	...
7. Muaro Tobek	...	...	...	...
8. Muaro Tiu Makmur	...	...	...	...
9. Muara Petai	...	...	...	...
10. Setiang	...	...	...	...
<b>Jumlah</b>	...	...	...	...

Sumber :

Tabel 7.2

## Jumlah Usaha Perdagangan yang Terdaftar Menurut Desa/Kelurahan di Kecamatan Pucuk Rantau, 2018

Desa/Kelurahan	Swalayan/Supermarket/Toserba/Minimarket	Toko/Warung Kelontong	Pasar Permanen/Semi Permanen	Pasar Tanpa Bangunan Permanen
(1)	(2)	(3)	(4)	(5)
1. Perhentian Sungkai	-	3	-	-
2. Sungai Besar	-	4	-	-
3. Sungai Besar Hilir	-	2	-	-
4. Ibul	-	2	-	-
5. Kampung Baru Ibul	-	4	-	1
6. Pangkalan	-	2	1	-
7. Muaro Tobek	1	5	-	-
8. Muaro Tiu Makmur	-	1	-	-
9. Muara Petai	-	2	1	-
10. Setiang	-	2	-	1
<b>Jumlah</b>	<b>1</b>	<b>27</b>	<b>2</b>	<b>2</b>

Sumber : Kantor Camat Pucuk Rantau

Tabel 7.3 Jumlah Koperasi Aktif Menurut Jenis Koperasi dan Desa/Kelurahan dan Jenis Ternak di Kecamatan Pucuk Rantau, 2018

Desa/Kelurahan	Koperasi Unit Desa (KUD)	Koperasi Simpan Pinjam (Kospin)	Koperasi Sawit (Kopsa)	Koperasi Lainnya
(1)	(2)	(3)	(4)	(5)
1. Perhentian Sungkai	-	-	-	-
2. Sungai Besar	1	-	1	2
3. Sungai Besar Hilir	-	-	-	-
4. Ibul	1	-	-	-
5. Kampung Baru Ibul	-	-	-	-
6. Pangkalan	1	-	-	-
7. Muaro Tobek	-	-	-	-
8. Muaro Tiu Makmur	-	-	-	-
9. Muara Petai	1	-	-	-
10. Setiang	-	-	-	-
<b>Jumlah</b>	<b>4</b>	<b>-</b>	<b>1</b>	<b>2</b>

Sumber : Disperindag Kab. Kuantan Singingi

# DATA

## MENCERDASKAN BANGSA

<https://kuansingkab.bps.go.id>



**BADAN PUSAT STATISTIK  
KABUPATEN KUANTAN SINGINGI**

Jl. Roesdi S. Abrus No. 12 Teluk Kuantan RIAU,

Telp (62-760) 21190 Faks (62-760) 21190,

Homepage: <https://kuansingkab.bps.go.id>, E-mail: [bps1401@bps.go.id](mailto:bps1401@bps.go.id)

ISBN 978-602-6735-37-9



9 786026 735379